



## ORDINANZA num. 579 del R.O. del 03/11/2020



Veneto Strade  
S.p.a.  
Ordinanze

579/2020  
03-11-2020  
Cl. 09.0.0

**OGGETTO: S.R. /S.P. Tutte.**

**Provvedimenti per la circolazione dei veicoli lungo la rete in gestione a Veneto Strade S.p.A. - Direzione Operativa di Belluno nella stagione invernale 2020/2021.**

### IL RESPONSABILE DELLA DIREZIONE OPERATIVA

**CONSIDERATO** che durante il periodo invernale, in occasione dei ricorrenti fenomeni di formazione di ghiaccio sul piano viabile e di precipitazioni aventi carattere nevoso, si riscontrano frequentemente, oltre ai problemi legati alla sicurezza dei veicoli in transito, anche disagi per la circolazione stradale, che condizionano il regolare flusso del traffico lungo la rete viaria in gestione;

**CHE** in tali evenienze occorre evitare che i veicoli in difficoltà possano produrre blocchi della circolazione rendendo di conseguenza difficoltoso, se non impossibile, garantire l'espletamento dei servizi di emergenza, pubblica utilità e sgombero neve;

**VISTA** le direttive impartite dalla Circolare Ministeriale DPSSPS num. 300/A/11310/10/101/3/3/9 in data 12/08/2010;

**VISTA** la Direttiva del Ministero delle Infrastrutture e dei Trasporti in data 16/01/2013;

**VISTA** l'Ordinanza num. 507/2019 che definiva i provvedimenti per la stagione invernale 2019/2020 estendendo, peraltro, la propria validità anche al di fuori del periodo in essa indicata per le tratte stradali appartenenti all'All. "A1";

**RITENUTO** necessario adeguare il precedente provvedimento alle specifiche disposizioni impartite dalla Direttiva sopra citata, al fine di assicurare in ogni caso la sicurezza e fluidità alla circolazione in tutte le condizioni meteorologiche nel corso della stagione invernale;

**VISTI** il D. Lgs. num. 285 del 30/04/1992, Codice della Strada, e il relativo Regolamento di esecuzione e di attuazione D.P.R. num. 495 del 16/12/1992 e loro successive modificazioni ed integrazioni;

**VISTI** gli artt. 5 e 37 del D. Lgs. num. 285/1992 e successive modificazioni ed integrazioni;

**VISTO** l'art. 6, quarto comma, lett. e) del sopra richiamato D. Lgs. 285/1992

### REVOCA

dalle ore 0.00 del giorno 15/11/2020 la precedente Ordinanza num. 507 del R.O. del 28/10/2019;



## ORDINA

- a tutti i conducenti di veicoli a motore, **esclusi i ciclomotori a due ruote e i motocicli**, che dal giorno **15/11/2020** al giorno **15/04/2021**, transitanti sulla rete viaria di cui all'allegato elenco "A", di essere **MUNITI DI PNEUMATICI INVERNALI** conformi alle disposizioni normative in materia ovvero **DI AVERE A BORDO CATENE O ALTRI MEZZI ANTISDRUCCIOLEVOLI OMOLOGATI** ed idonei ad essere prontamente utilizzati, ove necessario, sui veicoli sopraindicati;
- a tutti i conducenti **di ciclomotori a due ruote e di motocicli**, di circolare sulla rete viaria di cui all'allegato elenco "A" dal giorno **15/11/2020** al giorno **15/04/2021**, **solo in assenza di neve o ghiaccio sulla strada e di fenomeni nevosi in atto.**

***Tale obbligo ha validità, anche al di fuori del periodo previsto, in concomitanza al verificarsi di precipitazioni nevose o formazione di ghiaccio, sino a revoca, per le tratte stradali di cui all'allegato elenco "A1".***

*Gli pneumatici invernali che possono essere impiegati sono quelli omologati secondo la Direttiva 92/23/CEE del Consiglio delle Comunità Europee e successive modifiche, ovvero secondo il corrispondente regolamento UNECE, muniti del previsto marchio di omologazione.*

*I mezzi antisdrucchiolevoli impiegati in alternativa agli pneumatici invernali sono quelli di cui al decreto del Ministro delle infrastrutture e dei trasporti del 10 maggio 2011 - Norme concernenti i dispositivi supplementari di aderenza per gli pneumatici degli autoveicoli di categoria M1, N1, O1, O2. Sono altresì ammessi quelli rispondenti alla ÖNORM V5119 per i veicoli delle categorie M, N ed O superiori, così come è fatto salvo l'impiego dei dispositivi già in dotazione, purché rispondenti a quanto previsto dal decreto del Ministro delle infrastrutture e dei trasporti 13 marzo 2002 - Norme concernenti le catene da neve destinate all'impiego su veicoli della categoria M1.*

*I dispositivi antisdrucchiolevoli da tenere a bordo devono essere compatibili con gli pneumatici del veicolo su cui devono essere installati e, in caso di impiego, devono essere seguite le istruzioni di installazione fornite dai costruttori del veicolo e del dispositivo.*

*I medesimi dovranno essere montati almeno sulle ruote degli assi motori.*

*Nel caso di impiego di pneumatici invernali sui veicoli delle categorie M1 e N1, se ne raccomanda l'installazione su tutte le ruote al fine di conseguire condizioni uniformi di aderenza sul fondo stradale.*

*Nel caso di impiego di pneumatici chiodati, limitatamente alla marcia su ghiaccio, sui veicoli di categoria M1, N1, e O1, l'installazione deve riguardare tutte le ruote, secondo la Circolare num. 58/71 del 22.10.1971 emanata dall'allora Ministero dei trasporti e dell'aviazione civile.*

L'idonea segnaletica stradale sarà posta in loco a cura e spese di Veneto Strade S.p.A. nel pieno rispetto della vigente normativa e, in particolare, di quanto previsto dal D.P.R. num. 495/1992 e successive modificazioni ed integrazioni; la stessa Veneto Strade S.p.A. avrà inoltre l'onere di verificare l'efficienza della segnaletica installata per tutto il periodo di durata dell'Ordinanza.

La presente Ordinanza è resa nota mediante pubblicazione all'Albo della Provincia di Belluno, dei Comuni il cui territorio è interessato dalla presenza di strade in gestione a Veneto Strade S.p.A., nonché tramite i mezzi d'informazione locale.

E' fatto obbligo a chiunque di osservare e fare rispettare la presente Ordinanza.



Avverso l'Ordinanza, ai sensi e per gli effetti di cui all'art. 37, terzo comma, del D. Lgs. num. 285/1992, può essere proposto ricorso entro 60 giorni al competente Ministero, con la procedura di cui all'art. 74 del Regolamento di attuazione ed esecuzione del Codice della Strada.

Considerando gli avversi accadimenti metereologici che hanno investito il territorio bellunese, danneggiando boschi, piani viari e sistemi di protezione e ritenuta di massi e neve si raccomanda la massima attenzione alla guida per la potenziale presenza sul piano viabile di tronchi e/o detriti.

IL RESPONSABILE  
DELLA DIREZIONE OPERATIVA DI BELLUNO

- ing. Michele Artusato -

Allegati:

- "A": elenco tratte stradali in gestione a Veneto Strade S.p.A. in cui la presente Ordinanza è in vigore nel periodo 15/11/2020 - 15/04/2021
- "A1": elenco tratte stradali in gestione a Veneto Strade S.p.A. - Direzione Operativa di Belluno in cui la presente Ordinanza è in vigore sino a revoca.

**Resp.le Procedimento**

**Ing. Michele Artusato**

Referente per eventuali informazioni:  
p.i. Saviane Severo Tel. 0437/868139

# VENETO STRADE S.p.A.

Partita I.VA e Registro Imprese n° 03345230274  
Capitale sociale € 5.163.200,00 i.v.



Direzione Centrale Mestre - Sede Legale Amministrativa Operativa: Tel. 041/2907711

Via Baseggio, 5 - 30174 MESTRE


FAX 041/2907852 amministrativo - 041/2907752 tecnico

Direzione Operativa di Belluno: Villa Patt - 32036 SEDICO (BL) Tel. 0437/868111 - FAX 437/853283

## All. "A":

elenco tratte stradali in gestione a Veneto Strade S.p.A. in cui l'Ordinanza num. 579/2020 è in vigore nel periodo 15/11/2020 - 15/04/2021

DENOMINAZIONE	PROGRESSIVE	
S.P. 1 "Sinistra Piave" (1)	dal km 0+000	al km 30+805
S.P. 1 "Sinistra Piave" "Passante Col Cavalier"	dal km 6+601	dal km 9+668
S.P. IVar "Sinistra Piave" (Variante Lentiai-Bardies)	dal km 0+000	al km 2+773
S.P. 1 bis "Madonna del Piave" (loc. Cesana - innesto SP 1) (2)	dal km 0+000	al km 16+537
S.P. 1 bis "Madonna del Piave" Raccordo Lentiai Cesana S.P. 1 - S.P. 1 bis	dal km 0+000	al km 0+470
S.P. 1 bis "Madonna del Piave" (rotatoria Vas- conf. Prov. TV)	dal km 0+000	al km 0+770
S.P. 2 "Valle del Mis"	dal km 0+000	al km 25+934
S.P. 2 Var "Valle del Mis" (Variante Piz-Gron)	dal km 5+300	al km 6+482
S.P. 2 dir "Valle del Mis" (loc. Dussano - loc. Paderno)	dal km 0+000	al km 1+841
S.P. 2 dir "Valle del Mis" (loc. Meano - loc. Gravazze)	dal km 0+000	al km 0+475
S.P. 3 "Valle Imperina"	dal km 0+000	al km 14+835
S.P. 3 bis "Valle Imperina" (innesto SR 203 - Ponte Alto)	dal km 0+000	al km 0+087
S.P. 4 "Val Cantuna"	dal km 0+000	al km 12+470
S.P. 5 "Lamosano"	dal km 0+000	al km 8+213
S.P. 5 dir "Lamosano" (innesto Bongai - Fail - Garna)	dal km 0+000	al km 1+903
S.P. 6 "Danta"	dal km 0+000	al km 10+016
S.P. 6 dir "Danta" (loc. Danta Ciampo - Passo S. Antonio)	dal km 0+000	al km 1+962
S.P. 7 "Zoppè"	dal km 0+000	al km 8+886
S.P. 8 "San Tomaso"	dal km 0+000	al km 7+710
S.P. 9 "Vigo di Cadore"	dal km 0+000	al km 2+093
S.P. 10 "Alano"	dal km 0+000	al km 9+488
S.P. 11 "Soverzene"	dal km 0+000	al km 2+723
S.P. 12 "Pedemontana"	dal km 0+000	al km 40+180
S.P. 12 dir "Pedemontana" (Sospirolo - loc. Volpez)	dal km 0+000	al km 1+484
S.P. 12 dir "Pedemontana" (loc. Arten - loc. S. Lucia)	dal km 0+000	al km 0+806
S.P. 13 "Val Veses"	dal km 0+000	al km 4+300
S.P. 13 dir "Val Veses" (loc. Sartena - S. Gregorio)	dal km 0+000	al km 3+008
S.P. 15 "Vallada"	dal km 0+000	al km 0+862
S.P. 15 dir "Vallada" (loc. Celat)	dal km 0+000	al km 0+300
S.P. 16 "Seren"	dal km 0+000	al km 1+498
S.P. 17 "San Pietro"	dal km 0+000	al km 2+160
S.P. 18 "San Nicolò"	dal km 0+000	al km 1+068



# VENETO STRADE S.p.A.

Partita I.VA e Registro Imprese n° 03345230274  
Capitale sociale € 5.163.200,00 i.v.

Direzione Centrale Mestre - Sede Legale Amministrativa Operativa: Tel. 041/2907711


Via Baseggio, 5 - 30174 MESTRE

FAX 041/2907852 amministrativo - 041/2907752 tecnico



Direzione Operativa di Belluno: Villa Patt - 32036 SEDICO (BL) Tel. 0437/868111 - FAX 437/853283

DENOMINAZIONE	PROGRESSIVE	
S.P. 19 "Lamon"	dal km 0+000	al km 8+283
S.P. 20 "Val Fiorentina"	dal km 0+000	al km 5+339
S.P. 21 "Quero"	dal km 0+000	al km 4+268
S.P. 24 "Passo di Val Parola"	dal km 0+000	al km 5+217
S.P. 25 "Passo Valles"	dal km 0+000	al km 7+171
S.P. 26 "Digoman"	dal km 0+000	al km 3+329
S.P. 27 "Rasai"	dal km 0+000	al km 5+338
S.P. 28 "delle Coste d'Alpago"	dal km 0+000	al km 7+179
S.P. 29 "Col Falcon"	dal km 0+000	al km 14+500
S.P. 30 "Panoramica del Comelico"	dal km 0+000	al km 13+466
S.P. 30 dir "Panoramica del Comelico" (loc. Costalissoio-Campitello)	dal km 0+000	al km 2+682
S.P. 31 "Nevegal" (1)	dal km 0+000	al km 24+036
S.P. 31 dir "Nevegal" (loc. Canevoi - innesto SS 50 loc. Cadola)	dal km 0+000	al km 0+850
S.P. 32 "Ponte Fener"	dal km 0+000	al km 0+500
S.P. 33 "Sauris" (*)	dal km 0+000	al km 6+800
S.P. 35 "Laste"	dal km 0+000	al km 3+637
S.P. 36 "di Pez"	dal km 0+000	al km 5+848
S.P. 37 "Villa Paiera"	dal km 0+000	al km 4+693
S.P. 38 "Col Perer"	dal km 0+000	al km 10+859
S.P. 39 "Monte Avena"	dal km 0+000	al km 4+854
S.P. 40 "Val Senaiga"	dal km 0+000	al km 4+947
S.P. 40 dir "Val Senaiga"	dal km 0+000	al km 5+000
S.P. 41 "Tignes"	dal km 0+000	al km 4+534
S.P. 42 "Cavallera"	dal km 0+000	al km 3+160
S.R. 48 "delle Dolomiti"	dal km 76+280	al km 160+100
S.P. 49 "di Misurina"	dal km 0+000	al km 7+800
S.R. 50 "del Grappa e Passo Rolle"	dal km 46+075	al km 61+075
S.R. 50 bis "delle Scale di Primolano"	dal km 4+370	al km 15+179
S.P. 148 "Cadorna"	dal km 33+720	al km 55+427
S.R. 203 "Agordina"	dal km 0+000	al km 60+949
S.R. 203 Var "Agordina" (Variante Agordo)	dal km 0+000	al km 3+600
S.R. 204 "Belluno Mas" (1)	dal km 0+000	al km 7+260
S.P. 244 "della Val Badia"	dal km 38+120	al km 42+920
S.P. 251 "della Val di Zoldo e Val Cellina"	dal km 97+805	al km 154+250
S.P. 346 "del Passo di San Pellegrino"	dal km 14+198	al km 30+067



# VENETO STRADE S.p.A.

Partita I.VA e Registro Imprese n° 03345230274  
Capitale sociale € 5.163.200,00 i.v.



Direzione Centrale Mestre - Sede Legale Amministrativa Operativa: Tel. 041/2907711

Via Baseggio, 5 - 30174 MESTRE


FAX 041/2907852 amministrativo - 041/2907752 tecnico

Direzione Operativa di Belluno: Villa Patt - 32036 SEDICO (BL) Tel. 0437/868111 - FAX 437/853283

DENOMINAZIONE	PROGRESSIVE	
S.P. 347 "del Passo Cereda e Passo Duran"	dal km 11+780	al km 73+660
S.R. 348 "Feltrina" (3)	dal km 34+831	al km 53+804
S.R. 355 "di Val Degano"	dal km 39+786	al km 49+350
S.P. 422 "dell'Alpago e del Cansiglio"	dal km 0+000	al km 25+450
S.P. 423 "del Lago di Santa Croce"	dal km 0+000	al km 6+500
S.P. 465 "della Forcella Lavaret e di Valle S. Canciano"	dal km 0+000	al km 2+500
S.P. 473 "di Croce d'Aune" (3)	dal km 0+000	al km 22+930
S.P. 532 "del Passo di S. Antonio"	dal km 0+000	al km 13+400
S.P. 563 "di Salesei"	dal km 0+000	al km 9+924
S.P. 619 "di Vigo di Cadore"	dal km 0+000	al km 23+550
S.P. 635 "del Passo di San Ubaldo"	dal km 1+600	al km 15+385
S.P. 635 "del Passo di San Ubaldo" (Tratto rotatoria SS 50 – svincolo Longano)	dal km 0+000	al km 1+275
S.P. 638 "del Passo Giau"	dal km 0+000	al km 20+200
S.P. 641 "del Passo Fedaià"	dal km 14+210	al km 27+291
S.P. 00 Strada dei Maserot	dal km 0+000	al km 2+150

## Note:

- (\*) per la tratta stradale della S.P. 33 il dispositivo della presente Ordinanza vale per i periodi temporali non compresi nei provvedimenti annuali di interdizione totale alla circolazione nel periodo invernale
- (1) vanno escluse le tratte trasferite al Comune di Belluno in quanto interne a centri abitati superiori ai 10.000 abitanti ex art. 4, quarto comma, del D.P.R. 495/1992 e successive modificazioni ed integrazioni
- (2) compresi rami di svincolo
- (3) vanno escluse le tratte trasferite al Comune di Feltre in quanto interne a centri abitati superiori ai 10.000 abitanti ex art. 4, quarto comma, del D.P.R. 495/1992 e successive modificazioni ed integrazioni



**All. "A1":**

elenco tratte stradali in gestione a Veneto Strade S.p.A. - Direzione Operativa di Belluno in cui la presente Ordinanza è in vigore sino a revoca

DENOMINAZIONE	PROGRESSIVE	
<b>S.P. 24 "Passo di Valparola"</b> intero tratto di competenza (da Passo Falzarego a confine Provincia)	dal km 0+000	al km 5+217
<b>S.P. 25 "Passo Valles"</b> intero tratto di competenza (da innesto S.P. 346 a confine Provincia)	dal km 0+000	al km 7+171
<b>S.R. 48 "delle Dolomiti"</b> dal Passo Pordoi ad inizio centro abitato Arabba da Cernadoi a innesto S.P. 638 per Passo Giau (include Passo Falzarego) da Rio Gere a intersezione S.P. 49 per Misurina (include Passo Tre Croci)	dal km 76+280 dal km 97+045 dal km 129+150	al km 84+895 al km 116+845 al km 134+800
<b>S.P. 49 "di Misurina"</b> intero tratto di competenza (da innesto S.R. 48 a confine Provincia)	dal km 0+000	al km 7+800
<b>S.P. 148 "Cadorna" da incrocio con S.P. 149 a loc. Pramozeth</b>	dal km 33+720	al km 41+600
<b>S.P. 244 "della Val Badia"</b> da fine centro abitato di Arabba a confine Provincia (Passo Campolongo)	dal km 38+120	al km 42+250
<b>S.P. 251 "della Val di Zoldo e Val Cellina"</b> da Palafavera ad inizio centro abitato Peseul (include Passo Staulanza)	dal km 134+700	al km 143+685
<b>S.P. 346 "del Passo di San Pellegrino"</b> da innesto S.P. 25 per Passo Valles a confine Provincia (Zingari)	dal km 14+198	al km 17+560
<b>S.P. 347 "del Passo Cereda e Passo Duran"</b> Da fine abitato La Valle Ag. ad inizio abitato Gavaz (include Passo Duran)	dal km 35+480	al km 49+700
<b>S.P. 619 "di Vigo di Cadore"</b> da Antoia a confine di Provincia (include Sella Razzo)	dal km 12+000	al km 23+550
<b>S.P. 638 "del Passo Giau"</b> da innesto S.R. 48 a galleria paravalanghe "Zonia" (include Passo Giau)	dal km 0+000	al km 16+240
<b>S.P. 641 "del Passo Fedaià"</b> da Capanna Bill al Passo Fedaià (confine Provincia)	dal km 14+210	al km 16+800

